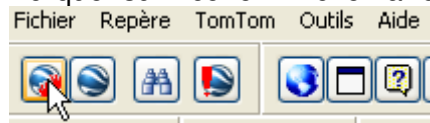


Comment préparer un itinéraire avec Tyre

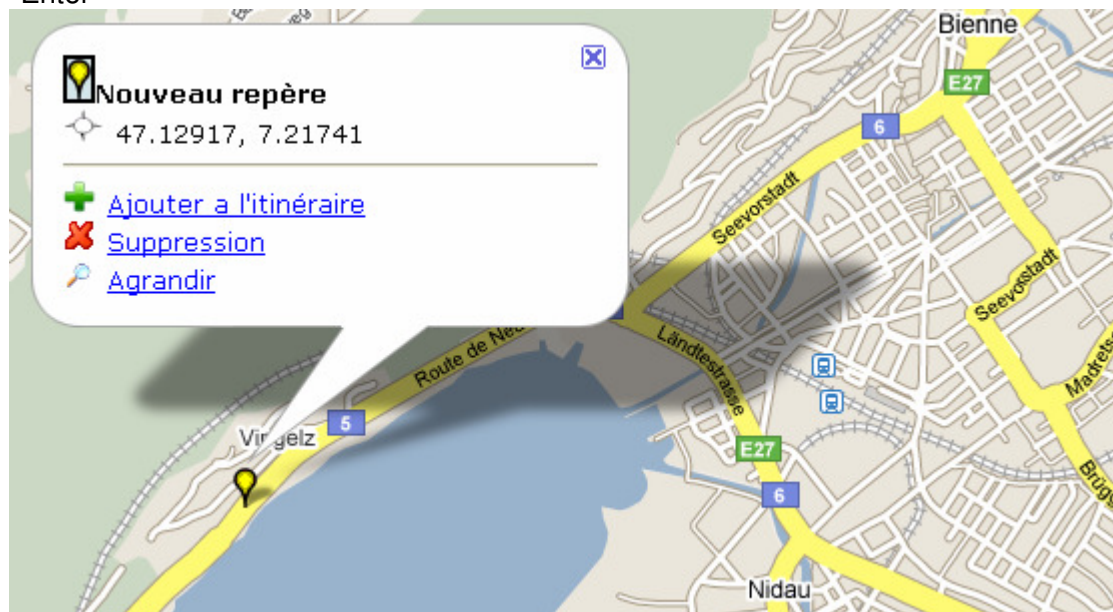
- télécharger, installer et démarrer <http://www.tyre.tk/>

- cliquer sur l'icône "Afficher la route"



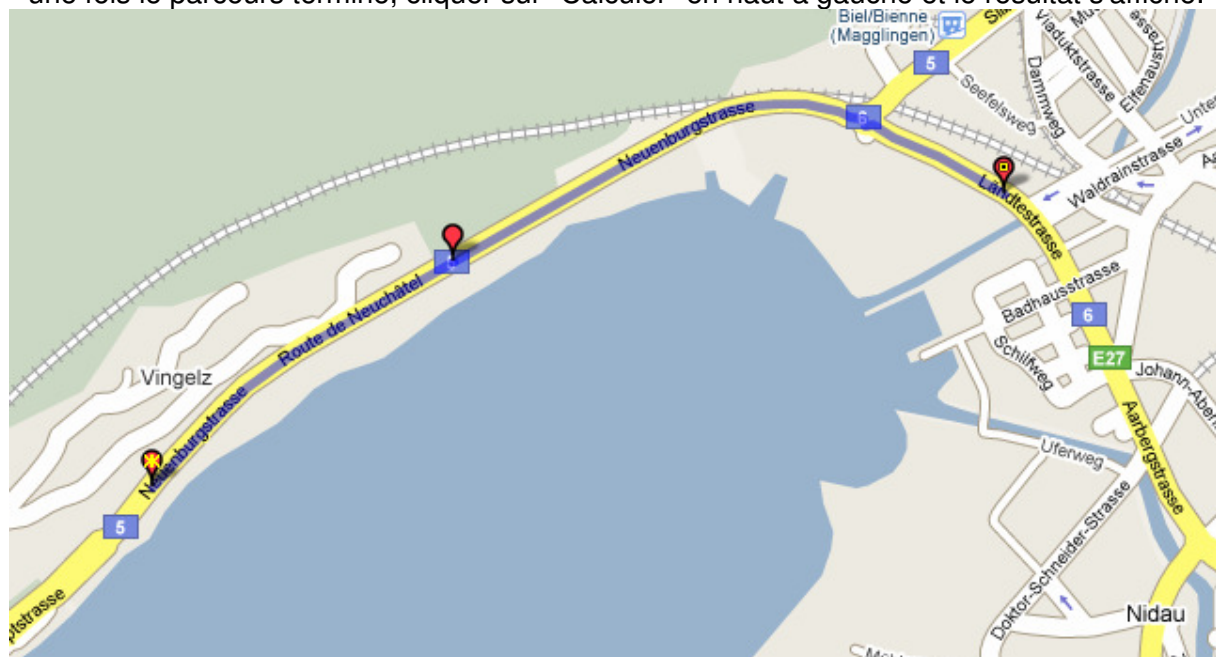
- zoomer la carte selon les besoins et cliquer sur le point de départ de l'itinéraire

- cliquer sur "Ajouter à l'itinéraire", donner le nom de la ville/du village à l'étape et taper "Enter"



- procéder de même avec toutes les autres étapes du parcours

- une fois le parcours terminé, cliquer sur "Calculer" en haut à gauche et le résultat s'affiche:



- cliquer ensuite en bas à droite sur "OK", il ne reste plus qu'à enregistrer le fichier.

Astuce 1: même après coup, vous pouvez reprendre votre itinéraire pour le modifier ou le compléter

Astuce 2: en cliquant sur une étape (sur le "ballon"), vous pouvez renommer ou supprimer cette dernière

Astuce 3: en cliquant sur la pointe du ballon, vous pouvez facilement déplacer l'étape